



## Общие сведения

Наименование: «Верхневский детский сад» - филиал муниципального казённого образовательного учреждения «Верхнёвская основная общеобразовательная школа»

Тип: филиал муниципального казённого образовательного учреждения

Юридический адрес: 641471, Россия, Курганская область, Куртамышский район, с. Верхнее, ул. Школьная, 15.

Фактический адрес: 641471, Россия, Курганская область, Куртамышский район с. Верхнее, ул. Центральная 24

### Руководители:

Старший воспитатель: Бурнашова Мария Александровна 2-73-99  
(фамилия, имя, отчество) (телефон)

### Ответственные работники муниципального органа образования:

методист Майорова Наталья Валерьевна 2-14-91  
(должность) (фамилия, имя, отчество) (телефон)

Ответственные от Госавтоинспекции: инспектор Игнатова Н.Н. 2-13-65  
(должность) (фамилия, имя, отчество) (телефон)

### Ответственные работники за мероприятия по профилактике детского

травматизма: ст.воспитатель Бурнашова Мария Александровна 2-73-99  
(должность) (фамилия, имя, отчество) (телефон)

### Руководитель или ответственный работник дорожно-эксплуатационной организации, осуществляющей содержание УДС\*:

Мазырина Л.Ю. 2-74-67  
(фамилия, имя, отчество) (телефон)

### Руководитель или ответственный работник дорожно-эксплуатационной организации, осуществляющей содержание ТСОДД\*:

Мазырина Л.Ю. 2-74-67  
(фамилия, имя, отчество) (телефон)

Количество воспитанников: 40

Наличие уголка по БДД: имеется в прихожей старшей группы

Наличие класса по БДД: нет

---

Наличие автогородка (площадки) по БДД: нет

Наличие автобуса в ОУ: нет

Время работы: 7:30 – 18:00

Телефоны оперативных служб:

МО МВД России «Куртамышский» 2-10-84, 2-17-77 или 9-02

Верхнёвский ФАП 2-73-35

Пожарная часть с. Верхнее 2-73-10

9-03

## Содержание

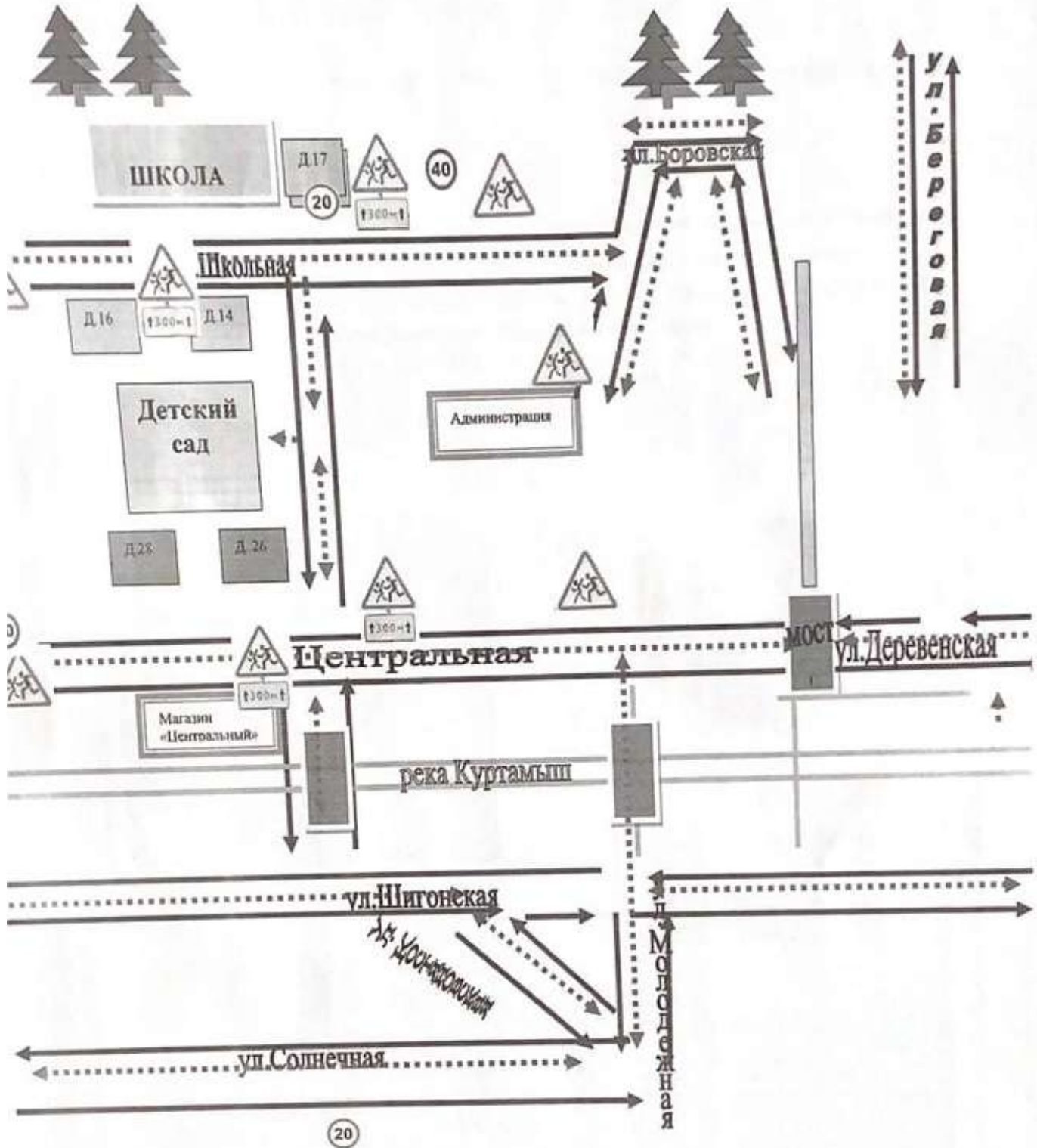
### I. План-схемы «Верхневский детский сад» - филиал МКОУ «Верхнёвская ООШ»

- 1) район расположения ДОУ, пути движения транспортных средств и детей (воспитанников);
- 2) организация дорожного движения в непосредственной близости от образовательного учреждения с размещением соответствующих технических средств, маршруты движения детей и расположение парковочных мест;
- 3) пути движения транспортных средств к местам разгрузки/погрузки и рекомендуемых безопасных путей передвижения детей по территории образовательного учреждения.

### II. Приложения:

# 1. План –схемы ОУ

1) План-схема района расположения образовательного учреждения, пути движения транспортных средств и детей (воспитанников)





- движение транспортных средств

- движение детей (учеников) в (из) ДОУ



- жилая застройка

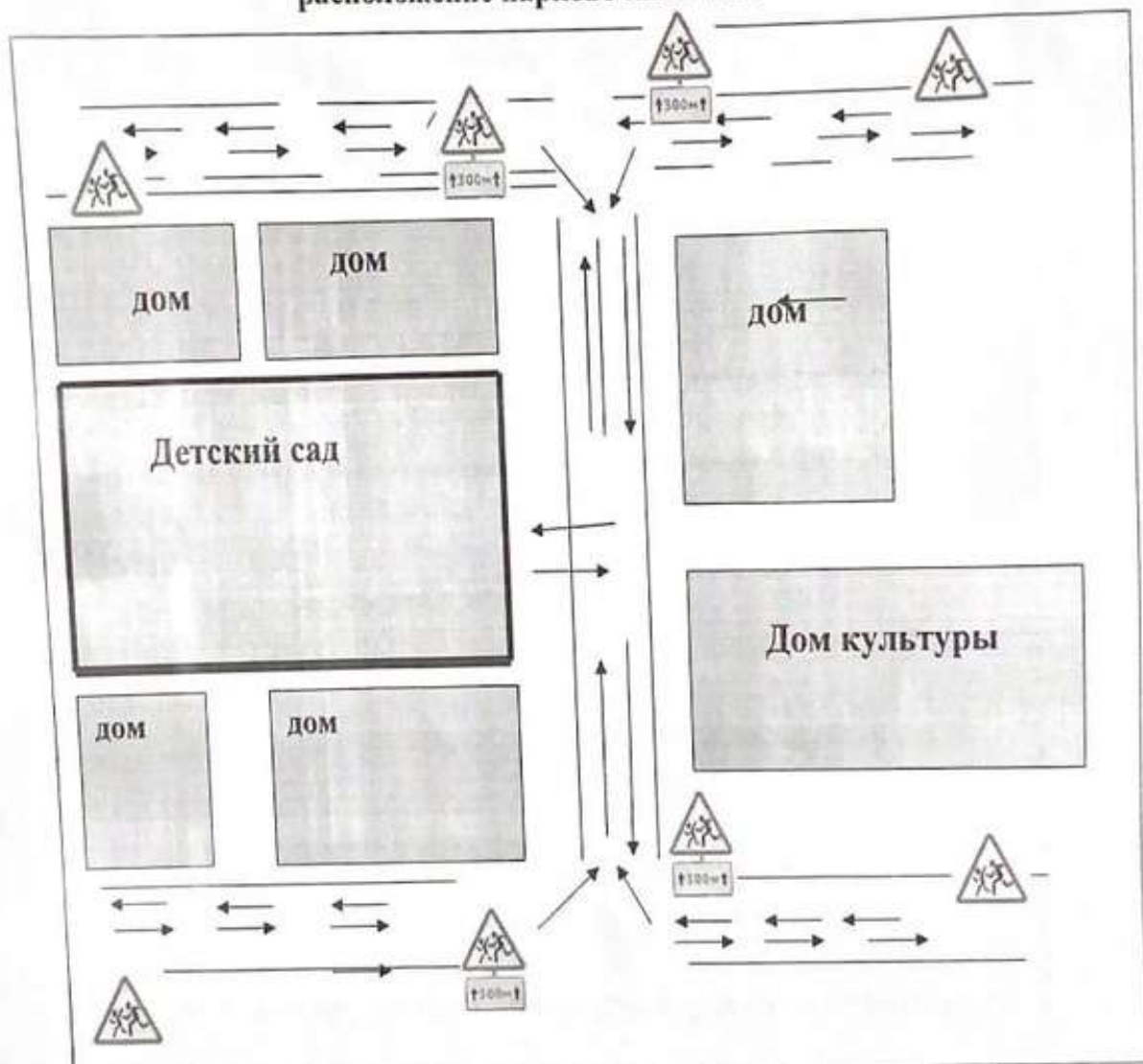


- основной знак 1.23 «Дети»



- повторный знак 1.23 «дети» с табличкой 8.2.1. «зона действия»

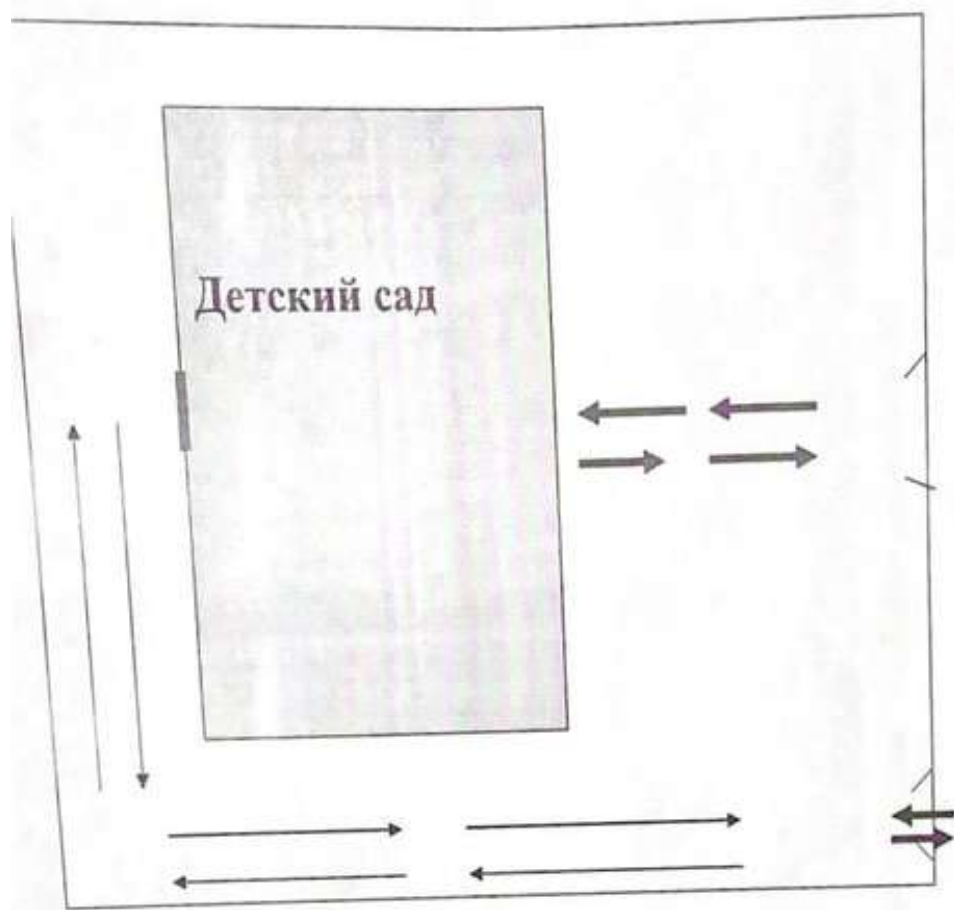
2) Схема организации дорожного движения в непосредственной близости от образовательного учреждения с размещением соответствующих технических средств, маршруты движения детей и расположение парковочных мест





→ - направление движения детей


□ - ограждение детского сада


3) Пути движения транспортных средств к местам разгрузки/погрузки и рекомендуемые пути передвижения детей по территории образовательного учреждения




 - ограждение детского сада

 - направление движения воспитанников на территории ОУ

 - въезд / выезд грузовых транспортных средств

 - движение грузовых транспортных средств по территории ОУ

 - место разгрузки / погрузки